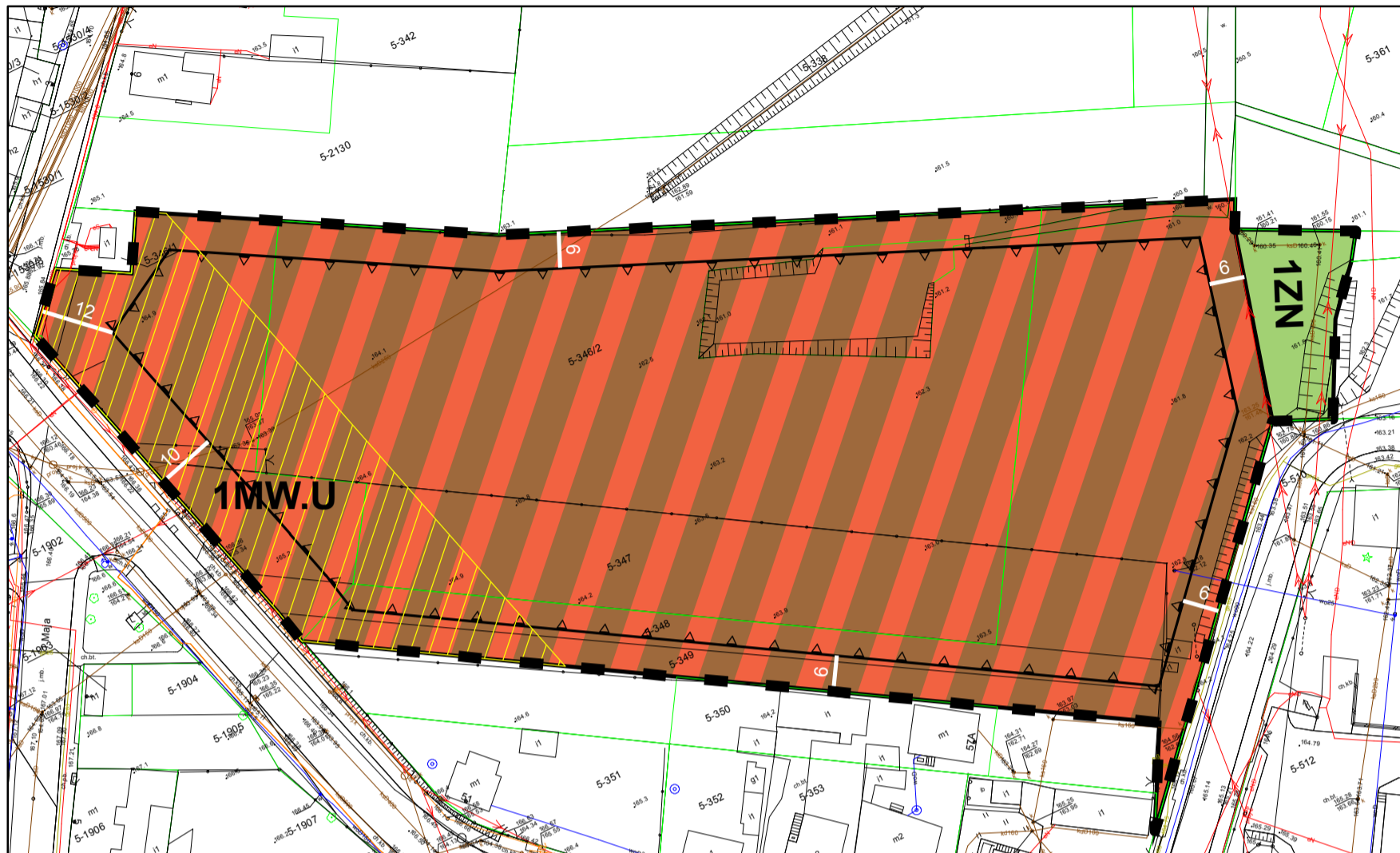
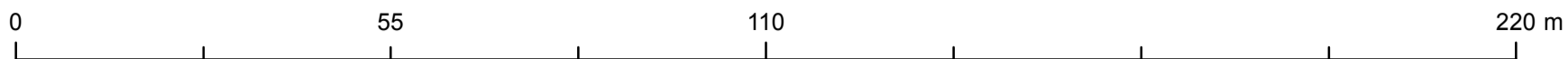


Miejscowy plan zagospodarowania przestrzennego dla działek ewidencyjnych nr 346/2, 347, 348, 349 w Stoczku Łukowskim

1:1 000



Układ odniesienia PL2000 strefa 7; Licencja: Starosty Łukowskiego nr PODGiK.6640.1.33.2024_0611_P z dnia 8 maja 2024 r.

Legenda

USTALENIA PLANU

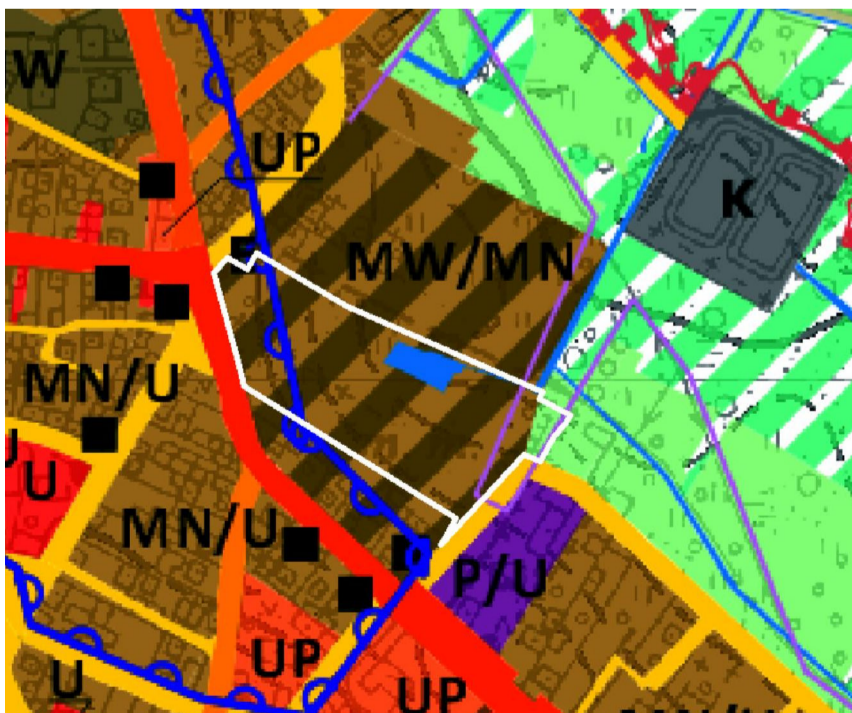
- granica obszaru objętego planem
- linie rozgraniczające tereny o różnym przeznaczeniu lub różnych zasadach zagospodarowania
- nieprzekraczalna linia zabudowy
- strefa ochrony zachowanych elementów zabytkowych

Przeznaczenie terenu

- MW.U - teren zabudowy mieszkaniowej wielorodzinnej lub usługowej
- ZN - teren zieleni naturalnej
- linia wymiarowa wraz z podanym wymiarem w m.

Załącznik nr 1
od Uchwały nr
Rady Miasta Stoczek Łukowski
z dnia

Wyrys ze studium uwarunkowań i kierunków zagospodarowania przestrzennego miasta Stoczek Łukowski



TERENY ZABUDOWY

- MW - tereny zabudowy mieszkaniowej wielorodzinnej
- MW/U - tereny zabudowy mieszkaniowej wielorodzinnej i usługowej
- MW/MN - tereny zabudowy mieszkaniowej wielorodzinnej i jednorodzinnej

TERENY ROLNE

- tereny gruntów ornych
- tereny łąk i pastwisk

OCHRONA DZIEDZICTWA KULTUROWEGO

- strefa „a” pełnej ochrony historycznej struktury przestrzennej
- strefa „b” ochrony zachowanych elementów zabytkowych
- strefa „k” ochrony krajobrazu